0+014

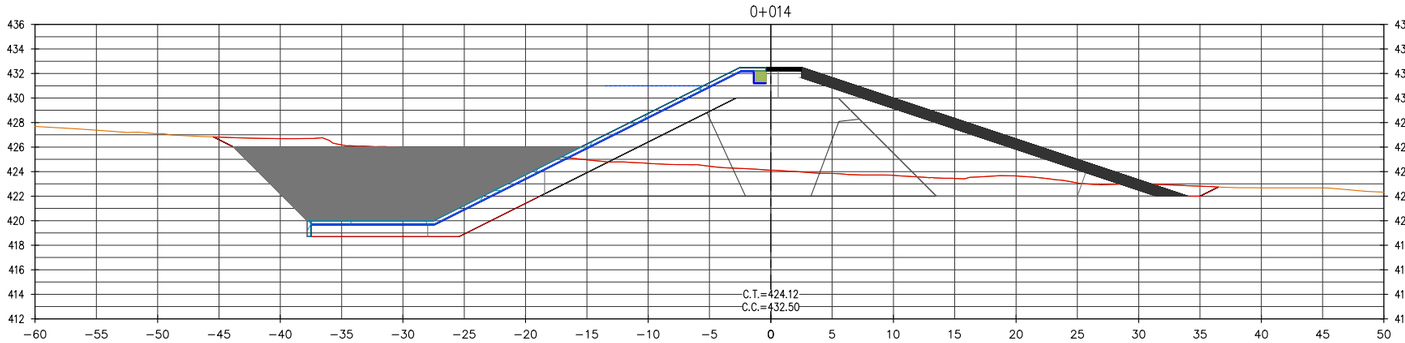

CORTE	250.75 (m2)
ENR. 3A	162.63 (m2)
ENR. 3B	79.76 (m2)
RIP RAP	25.50 (m2)
RELL. ANCLAJE	1.00 (m2)
CONCRETO	0.00 (m2)
CORONA	0.87 (m2)
TRANS. 2A	72.49 (m2)
RELL. PROP.	115.80 (m2)
GEOTEXTIL	0.41 (*)
GEOCELDAS	12.41 (**)

0+008

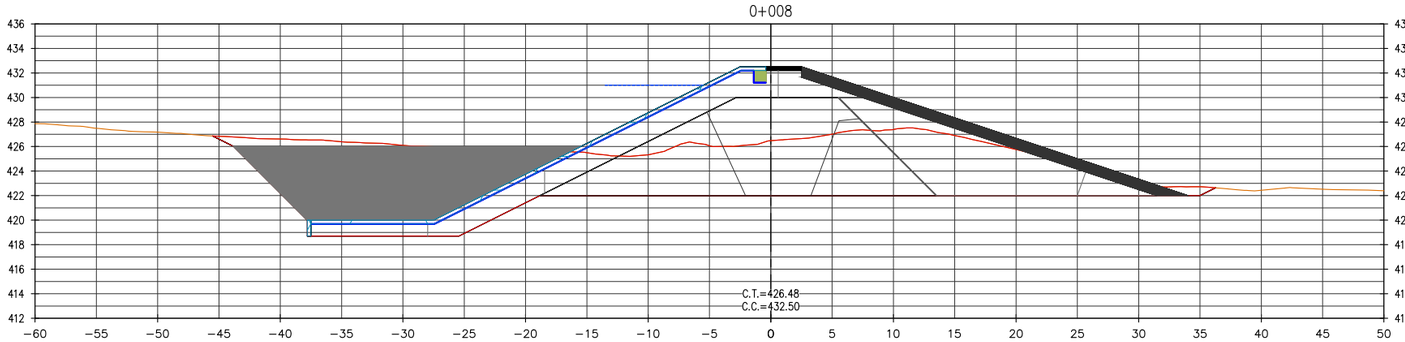

CORTE	348.27 (m2)
ENR. 3A	162.63 (m2)
ENR. 3B	79.76 (m2)
RIP RAP	25.50 (m2)
RELL. ANCLAJE	1.00 (m2)
CONCRETO	0.00 (m2)
CORONA	0.87 (m2)
TRANS. 2A	72.49 (m2)
RELL. PROP.	115.80 (m2)
GEOTEXTIL	0.41 (*)
GEOCELDAS	12.41 (**)

0+005

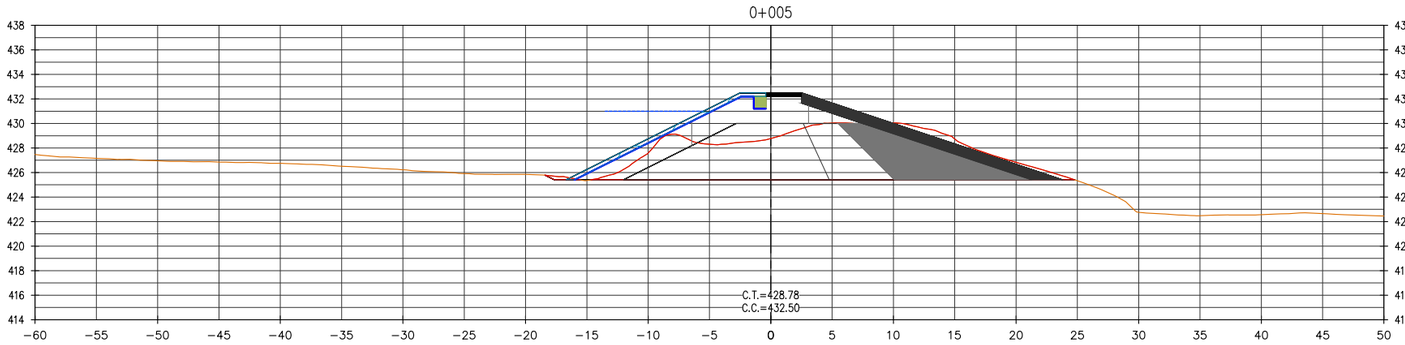

CORTE	114.60 (m2)
ENR. 3A	69.75 (m2)
ENR. 3B	30.07 (m2)
RIP RAP	16.86 (m2)
RELL. ANCLAJE	1.00 (m2)
CONCRETO	0.00 (m2)
CORONA	0.87 (m2)
TRANS. 2A	36.90 (m2)
RELL. PROP.	0.00 (m2)
GEOTEXTIL	0.18 (*)
GEOCELDAS	5.27 (**)

0+000

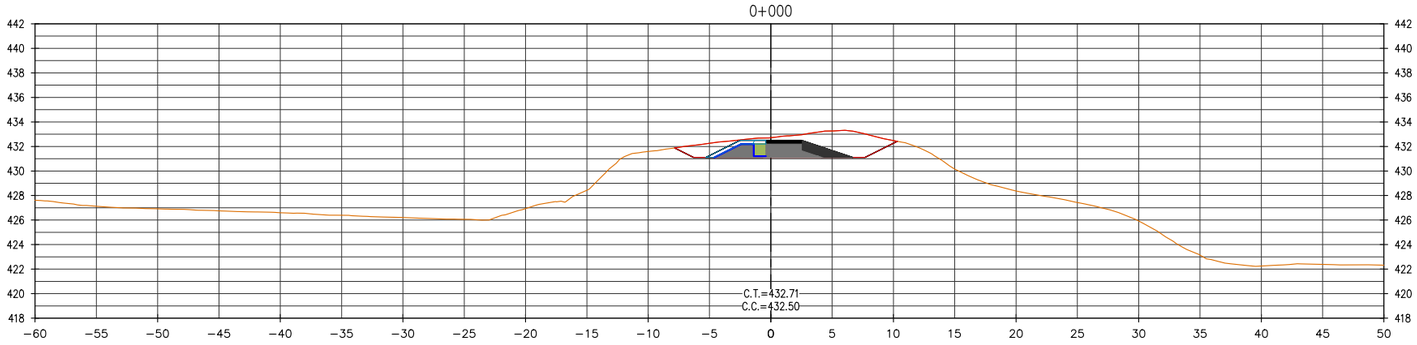

CORTE	26.88 (m2)
ENR. 3A	0.00 (m2)
ENR. 3B	0.00 (m2)
RIP RAP	2.47 (m2)
RELL. ANCLAJE	1.00 (m2)
CONCRETO	0.00 (m2)
CORONA	0.87 (m2)
TRANS. 2A	6.01 (m2)
RELL. PROP.	0.00 (m2)
GEOTEXTIL	0.05 (*)
GEOCELDAS	1.46 (**)

NOTAS

- C.T.= COTA TERRENO
- C.C.= COTA CORONA
- LISTADO DE MEDICIONES EN SUSTENTO DE METRADOS
- EL VALOR EXPRESADO DE GEOTEXTIL SE DEBE DIVIDIR ENTRE 0.01 PARA HALLAR EL METRADO EN m.
- EL VALOR EXPRESADO DE LA GEOCELDA SE DEBE DIVIDIR ENTRE 0.30 PARA HALLAR EL METRADO EN m.

LEYENDA DE MATERIALES

CORTE	GEOCELDA	TRANS. 2A
ENR. 3A	RELL. ANCLAJE	RELL. PROPIO
ENR. 3B	CONCRETO	TERRENO NATURAL
RIP RAP	CORONA	GEOTEXTIL
		NIVEL DE AGUA

REVISIÓN DE DOCUMENTOS TÉCNICOS

- A- ACEPTADO
- B- ACEPTADO CON COMENTARIOS
- C- RECHAZADO

FIRMA FECHA

REFERENCIAS:
VER PLANO 400195-OHL001-651-XX-DR-CV-000039 (PLANTA Y PERFIL LONGITUDINAL)
VER PLANO 400195-OHL001-651-XX-DR-CV-000003 (SECCIONES TÍPICAS)

UBICACIÓN

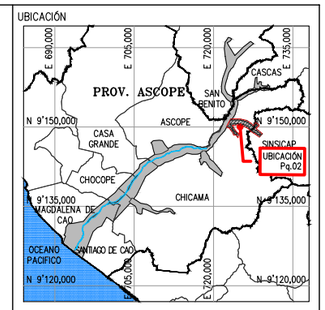

ESCALA GRAFICA

LEYENDA
SISTEMA DE PROYECCIÓN:
UNIVERSAL TRANSVERSAL MERCATOR (UTM) , ZONA 17 SUR
DATUM : SISTEMA GEODESICO MUNDIAL (WGS 84)
FUENTE : EQUIPO TÉCNICO

REV N°	FECHA	DESCRIPCION DE LA REVISION	REV.	DIR.
.	.	.	.	.
.	.	.	.	.
.	.	.	.	.
.	.	.	.	.
R00	08.2023	EMITIDO REV. Y COMENTARIO	J.O.	R.E.

	FECHA	FIRMA
DISEÑO : ALBERTO PRIETO	15.08.2023	Alberta Prieto T. Ing. Caminos, Canales y Puertos CIP 2791-1
DIBUJO : ROGER ROSILLO	15.08.2023	Roger Rosillo L. Tecnico CAD
REVISION : ALBERTO PRIETO	15.08.2023	Alberta Prieto T. Ing. Caminos, Canales y Puertos CIP 2791-1
APROBACION : ING. JOSE LUIS OBLITAS	15.08.2023	
DIRECTOR DE PROYECTO : ING. RICARDO A. ECHEGARAY N.	15.08.2023	

OHLA Perú

inypsa

PERÚ Presidencia del Consejo de Ministros

RECONSTRUCCIÓN CON CAMBIOS

SOLUCIONES INTEGRALES
ENTREGA DE LAS DEFENSAS
RIBEREÑAS RÍO CHICAMA
Y RÍO VIRÚ (PAQUETE 9R-06)
PROYECTO 4 - CUI 2509625

PAQUETE 02 - QUEBRADA PAMPA HERMOSA QUIRRIPANO / PAMPAS DE JAGUEY

PLANO
DIQUE PH-DR-1
SECCIONES TRANSVERSALES
1 DE 4

ESPECIALIDAD :
CIVIL

USO :
651-DIQUES TRANSVERSALES-2

ZONA :
CHICAMA-ASCOPE-LA LIBERTAD

ESCALA :	FECHA :	REV :
1/500	15.08.2023	R00

CODIGO DEL PLANO :
400195-OHL001-651-XX-DR-CV-000040